

KÖZSZOLGÁLTATÁSI SZERZŐDÉS

4. számú módosítása

Amely létrejött

egyrésztől **Esztergom Város Önkormányzata** (székhely: 2500 Esztergom, Széchenyi tér 1. törzskönyvi azonosító szám: 729600; KSH statisztikai számjel: 15729600-8411-321-11; adószám: 15729600-2-11) képviseletében **Hernádi Ádám** polgármester (a továbbiakban: Önkormányzat)

másrésztől a **Zöld-Út Esztergom Kft.** (székhely: 2500 Esztergom, Deák Ferenc u. 4.; c.j: 11-09-011769; adószám: 137722853-2-11) képviseletében **Balogh Krisztián** ügyvezető (a továbbiakban: Közszolgáltató) (Önkormányzat és Közszolgáltató a továbbiakban együttesen: Szerződő Felek)

között alulírott napon és helyen az alábbiak szerint:

I. PREAMBULUM

Esztergom Város Önkormányzat képviselő-testülete 88/2020. (II.20.) határozatával döntött az Önkormányzat és a Közszolgáltató közötti közzolgáltatási szerződés (a továbbiakban: Szerződés) elfogadásáról és felhatalmazta a Polgármestert a szerződés aláírására. Szerződő Felek a közzolgáltatási szerződést 2020. február 28-án írták alá.

A szerződés 6.10. pontja alapján a Közszolgáltató minden év szeptember 30-ig pénzügyi és szakmai beszámolót készít, mely alapján a Szerződő Felek felülvizsgálják a 4.2. pontban foglalt átalánydíj mértékét és a 2.1. pontban foglalt műszaki tartalmat. Szerződő Felek a Szerződés 1. számú módosítását (26026-2/2020 ikt.sz.) 2020. november 23-án kötötték meg. A Közszolgáltatóval kötött Szerződés 1. sz. módosítását Esztergom Város Önkormányzat képviselő-testülete a 267/2020. (10.29.) határozatával jóváhagyta.

A Közszolgáltató 2020. évi beszámolója alapján a Szerződő Felek a 2021. május 31-én aláírták a Szerződés 2. számú módosítását, melyet Esztergom Város Önkormányzat képviselő-testülete 161/2021. (V.31.) határozatával jóváhagyott.

Szerződő Felek a Közszolgáltató 2021. évi beszámolója alapján együttes akarattal a Szerződés módosítását határozzák el. A Közszolgáltatóval kötött Szerződés 3. sz. módosítását Esztergom Város Önkormányzat képviselő-testülete a 354/2021. (XII.16.) határozatával jóváhagyta.

A Közszolgáltató ügyvezetője, Balogh Krisztián elkészítette a 2022. évi üzleti tervét, melyet a felügyelő bizottság is értékelt, elfogadott és elfogadásra javasolt. Esztergom Város Önkormányzat képviselő-testülete 48/2022. (II.10.) határozatával döntött a beszámoló elfogadásáról.

Esztergom Város Önkormányzat képviselő-testülete 49/2022. (II.10.) határozatával – hivatkozással a Szerződés keretében ellátandó feladatok körének változására – döntött a Szerződés jelen 4. számú módosításáról és felhatalmazta a Polgármestert a szerződés aláírására.

II. SZERZŐDÉSMÓDOSÍTÁS TARTALMA

1. Szerződő Felek megállapodnak abban, hogy a Szerződés 1. pont (c) bekezdése helyére az alábbi rendelkezés lép:

„(c) illegálisan lerakott hulladék elszállítása, kezelése; közterületi kézi hulladékgyűjtő edények ürítése, szelektív hulladékgyűjtő pont felügyelete, üzemeltetése.”

2. Szerződő Felek megállapodnak abban, hogy a Szerződés 4.2. pontja helyére az alábbi rendelkezés lép:

„4.2. Az átalánydíj mértéke a 2.1. pontban foglalt feladatok vonatkozásában 2022. március hónapra 104.193.422,- Ft + ÁFA, azaz száznégymillió-százkilencvenháromezer-négysszázhuszonkettő Ft + ÁFA. 2022. március hónapot követően havi 41.415.642,- Ft + ÁFA, azaz negyvenegymillió-négysszázötvenháromezer-hatszáznegyvenkettő Ft + ÁFA.”

3. Szerződő Felek megállapodnak abban, hogy a Szerződés 1. melléklet 1.1. zöldterület fenntartás területmeghatározás pontja a kiegészül a következő „D” kategóriával és az abba tartozó temetői zöldterületekkel az alábbiak szerint:

„D” kategóriás területek		Terület mérete (m ²)	Gyakoriság (alkalom)
1	Szentgyörgymezői temető	47050	6
2	Belvárosi temető	16980	6
3	Esztergom-kertvárosi temető	19120	6

III. ZÁRÓ RENDELKEZÉSEK

4. Szerződő felek megállapodnak abban, hogy a Szerződés jelen szerződésmódosítással nem érintett rendelkezései változatlan tartalommal hatályban maradnak.
5. Jelen szerződésmódosítás rendelkezései jelen megállapodás aláírását követő napon lépnek hatályba.
6. Jelen szerződésmódosításban nem szabályozott kérdésekben a Polgári Törvénykönyvről szóló 2013. évi V. törvény vonatkozó rendelkezései irányadóak.

Jelen szerződésmódosítás kettő (2) sorszámozott oldalból áll, azt a Szerződő Felek négy (4) példányban, kölcsönös elolvasás és értelmezés útján, mint akaratukkal mindenben megegyezőt, aláírják.

Melléklet:

1. sz. melléklet: A zöldterületfenntartás feladatellátási területe, valamint a téli útüzemeltetés rendje és ellátási területeinek meghatározását tartalmazó 1.1. melléklet
2. sz. melléklet: Esztergom Város Önkormányzat képviselő-testülete 48/2022. (II.10.) határozata
3. sz. melléklet: Esztergom Város Önkormányzat képviselő-testülete 49/2022. (II.10.) határozata

Esztergom, 2022. március 02.




Hernádi Ádám
polgármester
Esztergom Város Önkormányzata





Balogh Krisztián
ügyvezető
Zöld-Út Esztergom Kft.

Pénzügyi ellenjegyzés:



Gál Judit
osztályvezető



2022. MÁRC. 02.



Ellenjegyzés:

2022. MÁRC. 02.

Schottner Norbert
jegyző

Kaszálás

ár kategóriák:			
Egyszerű kaszálás 13,10 Ft/ m ²	"A" kat.	"B" kat.	
Méretes gaz irtása 14,60 Ft/ m ²	"B" kat.	"C" kat.	
Bozót irtása 20 Ft/ m ²	Egyéb elhanyagolt területek művelésbe vétele		
A munkák elvégzésének átlagos emberigénye:			
Kaszás: 5 fő			
Főnyíró traktor: 2 fő			
Kisegítő munkaeőr: 6 fő			

"A" kategória	"B" kategória	"C" kategória	Összesen:
329365 m ²	150178 m ²	534841 m ²	1014348 m ²

		Terület mérete (rég méret)	Terület mérete (általunk mért)	Gyakoriság
A' Kategóriás területek				
1	Wesselényi u. - játszótér és környezete	2900 m ²	1250 m ²	10
2	Palatinus-tó partszakasz	10000 m ²	9500 m ²	8
3	Hunyadi s. pálya és környezete	11000 m ²	11000 m ²	10
4	Rozetti Lázár diák u lakópark	5800 m ²	5800 m ²	8
5	Földműves-Dessewffy - Kiss Ernő	2500 m ²	2500 m ²	8
6	Dobó Gimnázium kerítés	740 m ²	820 m ²	8
7	Pór Antal tér	850 m ²	850 m ²	10
8	Kis-Duna sétány-Papnevelde Hrsz.16315/4	1500 m ²	1500 m ²	10
9	Bánomi városrész, áttörés	40515 m ²	40515 m ²	8
10	Martsa Alajos u. Rudinai ltp. és környezete	11200 m ²	11200 m ²	8
11	Erzsébet királyné u. és lakótelep	2530 m ²	2530 m ²	8
12	Budai és Schweidel ltp. - Budai N.A. u.	29300 m ²	29300 m ²	8
13	Schweidel J. u. - Suzuki	11700 m ²	11700 m ²	8
14	Sugár utcai ltp.	3100 m ²	3100 m ²	8
15	Sugár u.	950 m ²	950 m ²	10
16	Móricz Zs. ltp. Játszótér és fitness park	600 m ²	600 m ²	10

17	Móricz Zs. ltp. Egyéb zöldfelület	2600	m ²	2600	m ²	8
18	Körforgalmak (Dorogi u. + Dobogó úti 2.)	500	m ²	500	m ²	8
19	Honvéd temető + játszótér	2900	m ²	2900	m ²	10
20	Aranyhegyi ltp.	30900	m ²	30900	m ²	8
21	Bazilika déli lejtő	14490	m ²	14490	m ²	10
22	Bazilika rámpa	7000	m ²	7000	m ²	10
23	Szent István tér (egyházi terület) opció	23000	m ²	23000	m ²	10
24	Hősök tere + körforgalom	2700	m ²	2700	m ²	8
25	Petőfi utca- Dobogókői út	5200	m ²	5200	m ²	8
26	Béke tér	19050	m ²	19050	m ²	8
27	Batthyány u.-Bajcsy-Zs. u.-Kossuth L. u. - Madách tér	1400	m ²	1400	m ²	10
28	Duna Múzeum környezete- Kölcsey u. - Szt.Tamás u.	500	m ²	1200	m ²	10
29	48-as tér	2500	m ²	2500	m ²	8
30	Pázmány Péter u. - Mindszenty tér	1200	m ²	1400	m ²	10
31	Aradi vértanúk tere - Pöttyös tér –parkoló melletti zöldterület	1100	m ²	1100	m ²	10
32	Szent Tamás-hegy	2850	m ²	2850	m ²	10
33	16328/4 - 16328/6 hrsz. Terület	1400	m ²	1400	m ²	10
34	Táncsics M. u.-Mária V. hídfő	1200	m ²	1200	m ²	10
35	Sissay u. - Simor u. - Malonyai u.	800	m ²	800	m ²	10
36	Erzsébet park	15400	m ²	15400	m ²	10
37	Kompkikötő környezete	4200	m ²	4200	m ²	8
38	Hajóállomás	6420	m ²	6500	m ²	8
39	Árok u. - Palkovics padig	30000	m ²	30000	m ²	8
40	Honvéd temető. - Millennium park játsz. környezete	2500	m ²	2500	m ²	8
41	Aranyhegyi út 19566 és 19567/3 hrsz.	220	m ²	300	m ²	8
42	Etter Jenő utcai játszótér	700	m ²	700	m ²	8
43	Petőfi u. - Honvéd utca sarok	160	m ²	160	m ²	8
44	Fárikúti úti - Fürdő előtti terület	6500	m ²	6500	m ²	8

45	Pilisszentlélek nyírandó területei	7200	m ²	7800	m ²	8
46	Összesen:	329775	m ²	329365	m ²	
B' Kategóriás területek						
1	Palatinus-tó partszakasz	8500	m ²	8500	m ²	6
2	Macskalépcső felüli oldal	15458	m ²	15458	m ²	5
3	Teréz u.	4110	m ²	4110	m ²	6
4	Bem tér	4800	m ²	4800	m ²	6
5	Dobogókői út(Tescotól a Kirchhoff felé)	9800	m ²	9800	m ²	6
6	Szent Anna temető (Csalamádé temető)	21200	m ²	21200	m ²	6
7	Kiss János altábornagy u. - Dorogi u. - városhatáráig	6000	m ²	6000	m ²	6
8	Dobozi u. - Visegrádi u. - városhatáráig	2000	m ²	2000	m ²	6
9	Kis-Duna sétány és 13. előtt	3000	m ²	3000	m ²	6
10	Táti utca – töltés - Csatay u.	1300	m ²	1300	m ²	6
11	Technika Háza körüli meredek rézsű	910	m ²	910	m ²	5
12	Strandfürdő hátsó része	900	m ²	900	m ²	5
13	Honvéd temető - Millenium park játsz. környezete - egyéb	4800	m ²	4800	m ²	5
14	Bánomi u. - Lidl kereszteződéstől a buszfordulóig	3200	m ²	3200	m ²	6
15	Monteverdi úti ltp. - Monteverdi rézsű	3000	m ²	3000	m ²	5
16	Magyary L. utca	600	m ²	900	m ²	5
17	Vasvári, Új, Bajnok, Könyök, Perc, Löwi, Nap, Esze, Becket, Hegytető, Lépcső, Galamb utcák	3700	m ²	3700	m ²	6
18	Verseghy, Tartsay, Töltés, Szentpál, Pöltemberg, Zsolt N, Eötvös, Lázár, Szegfű, Szentkirályi, Zsák, Miklós, Bajor, Duna utcák	2600	m ²	2600	m ²	5
19	Etter J., Juliánusz u.	2450	m ²	1800	m ²	5
20	Mátyás király utca #1	3000	m ²	3000	m ²	6
21	Ady Endre utca	1100	m ²	1100	m ²	6
22	Galagonyás út	2000	m ²	2000	m ²	6
23	Honvéd utca	1750	m ²	1750	m ²	5
24	Petz testvérek	2000	m ²	2000	m ²	6
25	Fárikúti úti gyepfelületek	26000	m ²	26000	m ²	6

26	Órtorony út	2200	m ²	2200	m ²	5
27	Basaharc szoc. Otthon	3450	m ²	3450	m ²	6
28	Szamárhegy, buszmegálló körüli terület	1200	m ²	1200	m ²	5
29	Pilisszentléleki Pálos kolostor környezete	1000	m ²	1200	m ²	6
30	Féja Géza Közösségi Ház	1400	m ²	1400	m ²	6
31	Molnár sor - Horváth Géza sor	6900	m ²	6900	m ²	6
	Összesen:	150328		150178		
C' Kategóriás területek						
1	Palatinus-tó partszakasz	5000	m ²	5000	m ²	4
2	Bazilika északi oldal	13987	m ²	13987	m ²	3
3	Táti u. egyéb	2400	m ²	2400	m ²	4
4	16315/4 hrsz. (Mattyasovszky bástya / Hévízi erőd)	1500	m ²	1500	m ²	4
5	Gesztenye fasor -Gózhajó utca- Helischer u.	9700	m ²	9700	m ²	4
6	Bánomi részü #1- alsó traktus	2400	m ²	2400	m ²	4
7	Bánomi részü #2	6900	m ²	6900	m ²	2
8	Vaskapui út komplett 2-2,5 m sávban	12300	m ²	12300	m ²	4
9	Mátyás király utca # 2	5000	m ²	5000	m ²	4
10	Felső-Kenderesi út	1000	m ²	1000	m ²	4
11	Jópásztor utca	1400	m ²	1400	m ²	4
12	Kálvária utca	400	m ²	400	m ²	4
13	Kenderesi utca	1000	m ²	1000	m ²	4
14	Mathiász utca	600	m ²	600	m ²	4
15	Mély út	1000	m ²	1000	m ²	4
16	Siszler utca	700	m ²	700	m ²	4
17	Szentgyörgymezői utcák	13000	m ²	13000	m ²	4
18	Szentgyörgymező : Telegdy játszótér, lakótömbök körüli terület, 15841,15842 hrsz., Rozetti ltp., 15003/4 hrsz.	5000	m ²	5000	m ²	5
19	Gépgyár utca Vas utca	2030	m ²	2030	m ²	4

20	Fárikúti út parkoló területe	350	m ²	350	m ²	4
21	Schmidt villa	28200	m ²	28200	m ²	3
22	Esztergom - Kertváros Vasútsor buszforduló	100	m ²	100	m ²	4
23	Kesztölczi ltp.	3000	m ²	3000	m ²	5
24	Eperjes úti zöldsávok	500	m ²	500	m ²	4
25	Kertvárosi részönkormányzat területe	150	m ²	150	m ²	4
26	Szalézi ltp.	12000	m ²	1200	m ²	4
27	Sátorkő úti buszforduló	700	m ²	700	m ²	3
28	Sándormajor	1500	m ²	1500	m ²	4
29	Kőrösi Cs. S. u. - Kenyérmező-méhesvölgy utca	4500	m ²	4500	m ²	4
30	Németh László u. 604/18 hrsz.	4800	m ²	4800	m ²	3
31	Székely Mihály utca	23315	m ²	23315	m ²	4
32	Esztergom-Kertváros, Damjanich J.u. - vasút által határolt terület	30639	m ²	30639	m ²	5
33	BMX pálya	8000	m ²	8000	m ²	4
34	Szentgyörgymezői temető melletti terület #1	4000	m ²	4000	m ²	4
35	Szentgyörgymezői temető melletti terület #2	14000	m ²	14000	m ²	2
36	Vaskapu utca 36.	570	m ²	570	m ²	3
37	Kerékpár út két oldala	14000	m ²	14000	m ²	4
38	Csenkei út	6100	m ²	6100	m ²	3
39	Szentgyörgymező 0944/1 hrsz.	14500	m ²	14500	m ²	2
40	Szentgyörgymező 0934/1 hrsz.	2000	m ²	2000	m ²	4
41	Szentgyörgymező 0935 hrsz.	14500	m ²	14500	m ²	2
42	Vadvirág kemping, Buszforduló, Kettőspince sor	11500	m ²	11500	m ²	2
43	Töltés utca: 16855,16853/4,16854/2 hrsz.	2750	m ²	2750	m ²	2
44	19930 hrsz, kápolna mögött	650	m ²	650	m ²	5
45	Dobogókői út KPM után	5350	m ²	5350	m ²	2
46	Schweidel József utca +rutinpálya (18180/12, 18174/2, 18160, 17178 hrsz.)	25000	m ²	25000	m ²	2
47	Táti úti - SZIM gyár mögötti terület	12000	m ²	12000	m ²	2


48	18201/5, 18201/6, 18201/7, 18201/8, 18201/9, 18196, 18181 hrsz.	46000	m ²	46000	m ²	2
49	20381, 20353/24, 20353/27, 20353/5, 20353/26, 20353/21, 20377/17, 20377/33 hrsz.	44500	m ²	44500	m ²	2
50	44348 hrsz.	13670	m ²	13670	m ²	2
51	Ságvári telep - Petz testvérek közti terület	20000	m ²	20000	m ²	2
52	Vasútsor: 154 hrsz.	1700	m ²	1700	m ²	3
53	Kertváros- Hrsz.: 0474/18, 0/54, 1/45	19700	m ²	19700	m ²	2
54	Lakópark, Suzuki út felé eső Önk. területek: 30026, 30004, 20359/6 hrsz.	40000	m ²	40000	m ²	2
55	Szalézi ltp. melletti futballpálya	14750	m ²	14750	m ²	3
56	Hrsz.: 0508/24, 0508/55, 0508/51, 0508/47, 0508/31, 0508/28, 0508/26	15330	m ²	15330	m ²	2
	Összesen:	545641		534841		
D" kategóriás területek						
1	Szentgyörgymezői temető	47050	m ²	47050		6
2	Belvárosi temető	16980	m ²	16980		6
3	Esztergom-kertvárosi temető	19120	m ²	19120		6

Évelőágyás gondozás

Sz.	Megnevezés	Terület mérete		Növényzet szerkezete	Munkafolyamat
1.	Kertváros Palatinusz tó előtti területek	380	m ²	Évelők	Gyommentesítés, locsolás, növényvédelem, metszés, gallyazás
2.	Damjanich utcai körforgalom	120	m ²	Vegyes	Gyommentesítés, locsolás, növényvédelem, metszés, gallyazás, ültetés (tavasz, ősz)
3.	Kiss J. alt. utca - körforgalom	133	m ²	Évelők	Gyommentesítés, locsolás, növényvédelem, metszés, gallyazás
4.	Magvető tér ágyásai	220	m ²	Évelők	Gyommentesítés, locsolás, növényvédelem, metszés, gallyazás
5.	Hősök tere körforgalom	690	m ²	Vegyes	Gyommentesítés, locsolás, növényvédelem, metszés, gallyazás, ültetés (tavasz, ősz)
6.	Mentőállomás előtti terület	510	m ²	Vegyes	Gyommentesítés, locsolás, növényvédelem, metszés, gallyazás, ültetés (tavasz, ősz)
7.	Széchenyi tér magaságyásai	530	m ²	Vegyes	Gyommentesítés, locsolás, növényvédelem, metszés, gallyazás, ültetés (tavasz, ősz)

8.	Bástya parkoló zöld szigetei	210	m ²	Évelők	Gyommentesítés, locsolás, növényvédelem, metszés, gallyazás,
9.	Pöttyös tér évelőágyásai	420	m ²	Vegyes	Gyommentesítés, locsolás, növényvédelem, metszés, gallyazás, ültetés (tavasz, ősz)
10.	Aradi vértanúk téri játszótér környezete	85	m ²	Évelők	Gyommentesítés, locsolás, növényvédelem, metszés, gallyazás,
11.	Mindszenty tér	145	m ²	Vegyes	Gyommentesítés, locsolás, növényvédelem, metszés, gallyazás, ültetés (tavasz, ősz)
12.	Árpád-házi Szent Erzsébet és Erzsébet szobor	180	m ²	Vegyes	Gyommentesítés, locsolás, növényvédelem, metszés, gallyazás, ültetés (tavasz, ősz)
13.	Szent István tér meglévő és leendő ágyásai	8600	m ²	Vegyes	Gyommentesítés, locsolás, növényvédelem, metszés, gallyazás, ültetés (tavasz, ősz)
14.	Iskola utca- Basa utca csomópont ágyásai	750	m ²	Vegyes	Gyommentesítés, locsolás, növényvédelem, metszés, gallyazás, ültetés (tavasz, ősz)
15.	Dessewffy Arisztid utca ágyásai	380	m ²	Vegyes	Gyommentesítés, locsolás, növényvédelem, metszés, gallyazás, ültetés (tavasz, ősz)
16.	Honvéd temető	1725	m ²	Évelők	Gyommentesítés, locsolás, növényvédelem, metszés, gallyazás,
17.	Hunyadi J. utca	1500	m ²	Évelők	Gyommentesítés, locsolás, növényvédelem, metszés, gallyazás,
18.	Dobó Katalin gimnázium előtti terület	310	m ²	Évelők	Gyommentesítés, locsolás, növényvédelem, metszés, gallyazás,
19.	Bánomi úti körforgalom környezet	290	m ²	Évelők	Gyommentesítés, locsolás, növényvédelem, metszés, gallyazás,
20.	Esze T.-Bánfi L. csomópont környezete	95	m ²	Évelők	Gyommentesítés, locsolás, növényvédelem, metszés, gallyazás,
21.	Kölcsey-Petőfi-Népkert utca környezete	300	m ²	Évelők	Gyommentesítés, locsolás, növényvédelem, metszés, gallyazás,
22.	Petőfi-Arany-Babits utcák környezete	450	m ²	Évelők	Gyommentesítés, locsolás, növényvédelem, metszés, gallyazás,
23.	Körforgalom-Tesco	410	m ²	Évelők	Gyommentesítés, locsolás, növényvédelem, metszés, gallyazás,
24.	Szent Anna temető ágyásai	45	m ²	Évelők	Gyommentesítés, locsolás, növényvédelem, metszés, gallyazás,

25.	Körforgalom-Praktiker	120	m ²	Évelők	Gyommentesítés, locsolás, növényvédelem, metszés, gallyazás,
26.	Mátyás király utca-körforgalom 1	122	m ²	Évelők	Gyommentesítés, locsolás, növényvédelem, metszés, gallyazás,
27.	Mátyás király utca-körforgalom 2	375	m ²	Évelők	Gyommentesítés, locsolás, növényvédelem, metszés, gallyazás,
28.	Bem tér évelőágyásai	480	m ²	Évelők	Gyommentesítés, locsolás, növényvédelem, metszés, gallyazás,
29.	Baros Gábor utca ágyásai	350	m ²	Évelők	Gyommentesítés, locsolás, növényvédelem, metszés, gallyazás,
30.	Szent Anna plébánia előtti terület	110	m ²	Évelők	Gyommentesítés, locsolás, növényvédelem, metszés, gallyazás,
31.	48-as tér és környezete	450	m ²	Évelők	Gyommentesítés, locsolás, növényvédelem, metszés, gallyazás,
32.	Dózsa György tér	895	m ²	Évelők	Gyommentesítés, locsolás, növényvédelem, metszés, gallyazás,
33.	Várhegy déli lejtő ágyásai	1800	m ²	Vegyes	Gyommentesítés, locsolás, növényvédelem, metszés, gallyazás, ültetés (tavasz, ősz)
	összesen	23180	m²		



Esztergom Város Önkormányzata

Jegyzőkönyvi kivonat

Esztergom Város Önkormányzat képviselő-testülete
2022. február 10-i nyílt ülésének jegyzőkönyvéből

A Képviselő-testület 9 igen és 2 tartózkodás szavazat mellett az alábbi határozatot hozta:

Esztergom Város Önkormányzat képviselő-testülete 49/2022. (II.10.) határozata


Döntés a Zöld-Út Esztergom Kft. közszolgáltatási szerződésének módosításáról

1. Esztergom Önkormányzat képviselő-testülete úgy dönt, hogy a Zöld-Út Esztergom Kft. (székhely: 2500 Esztergom, Deák Ferenc u. 4.; c.j: 11-09-011769; adószám: 137722853-2-11; képviseli: Balogh Krisztián ügyvezető) közszolgáltatási szerződésének **4. számú módosítását** – a határozat mellékletét képező tartalommal – elfogadja.
2. Esztergom Város Önkormányzat képviselő-testülete felhatalmazza a Polgármestert a szerződés módosítás aláírására.
3. Esztergom Város Önkormányzat képviselő-testülete felkéri a Polgármester útján a Jegyzőt, hogy az Önkormányzat 2022. évi költségvetésének tervezése során gondoskodjon az 1. pontban hivatkozott szerződésmódosítás pénzügyi fedezetének betervezéséről évi bruttó 708.940.721, - Ft összegben.

Felelős: Hernádi Ádám polgármester, Schöttner Norbert jegyző

Határidő: a szerződés módosítás aláírására a döntést követő 30 napon belül
a pénzügyi fedezet betervezésére a 2022. évi költségvetés elfogadásáig

Hernádi Ádám
polgármester



Schöttner Norbert
jegyző





Esztergom Város Önkormányzata

Jegyzőkönyvi kivonat

Esztergom Város Önkormányzat képviselő-testülete
2022. február 10-i nyílt ülésének jegyzőkönyvéből

A Képviselő-testület 9 igen és 2 tartózkodás szavazat mellett az alábbi határozatot hozta:

Esztergom Város Önkormányzat képviselő-testülete 48/2022. (II.10.) határozata

Döntés a Zöld-Út Esztergom Kft. 2022. évi üzleti tervének elfogadásáról

Esztergom Önkormányzat képviselő-testülete úgy dönt, hogy a Zöld-Út Esztergom Kft. (székhely: 2500 Esztergom, Deák Ferenc u. 4.; cj: 11-09-011769; adószám: 137722853-2-11; képviseli: Balogh Krisztián ügyvezető) 2022. évi üzleti tervét a – határozat melléklete szerinti tartalommal – elfogadja.


Felelős: Hernádi Ádám polgármester

Határidő: azonnal

Hernádi Ádám
polgármester



Schöttner Norbert
jegyző



Ikt.sz.: XXXX/2022
K.sz.: XXXX

KÖZSZOLGÁLTATÁSI SZERZŐDÉS

4. számú módosítása

Amely létrejött

egyrésztől Esztergom Város Önkormányzata (székhely: 2500 Esztergom, Széchenyi tér 1. törzskönyvi azonosító szám: 729600; KSH statisztikai számjel: 15729600-8411-321-11; adószám: 15729600-2-11) képviseletében Hernádi Ádám polgármester (a továbbiakban: Önkormányzat)

másrésztől a Zöld-Út Esztergom Kft. (székhely: 2500 Esztergom, Deák Ferenc u. 4.; cj: 11-09-011769; adószám: 137722853-2-11) képviseletében Balogh Krisztián ügyvezető (a továbbiakban: Közszolgáltató) (Önkormányzat és Közszolgáltató a továbbiakban együttesen: Szerződő Felek)

között alulírott napon és helyen az alábbiak szerint:

I. PREAMBULUM

Esztergom Város Önkormányzat képviselő-testülete 88/2020. (II.20.) határozatával döntött az Önkormányzat és a Közszolgáltató közötti közszolgáltatási szerződés (a továbbiakban: Szerződés) elfogadásáról és felhatalmazta a Polgármestert a szerződés aláírására. Szerződő Felek a közszolgáltatási szerződést 2020. február 28-án írták alá.

A szerződés 6.10. pontja alapján a Közszolgáltató minden év szeptember 30-ig pénzügyi és szakmai beszámolót készít, mely alapján a Szerződő Felek felülvizsgálják a 4.2. pontban foglalt átalánydíj mértékét és a 2.1. pontban foglalt műszaki tartalmat. Szerződő Felek a Szerződés 1. számú módosítását (26026-2/2020 ikt.sz.) 2020. november 23-án kötötték meg. A Közszolgáltatóval kötött Szerződés 1. sz. módosítását Esztergom Város Önkormányzat képviselő-testülete a 267/2020. (10.29.) határozatával jóváhagyta.

A Közszolgáltató 2020. évi beszámolója alapján a Szerződő Felek a 2021. május 31-én aláírták a Szerződés 2. számú módosítását, melyet Esztergom Város Önkormányzat képviselő-testülete 161/2021. (V.31.) határozatával jóváhagyott.

Szerződő Felek a Közszolgáltató 2021. évi beszámolója alapján együttes akaratallal a Szerződés módosítását határozzák el. A Közszolgáltatóval kötött Szerződés 3. sz. módosítását Esztergom Város Önkormányzat képviselő-testülete a 354/2021. (XII.16.) határozatával jóváhagyta.

A Közszolgáltató ügyvezetője, Balogh Krisztián elkészítette a 2022. évi üzleti tervét, melyet a felügyelő bizottság is értékelt, elfogadott és elfogadásra javasolt. Esztergom Város Önkormányzat képviselő-testülete XX/2022. (II.10.) határozatával döntött a beszámoló elfogadásáról.

Esztergom Város Önkormányzat képviselő-testülete XX/2022. (II.10.) határozatával – hivatkozással a Szerződés keretében ellátandó feladatok körének változására – döntött a Szerződés jelen 4. számú módosításáról és felhatalmazta a Polgármestert a szerződés aláírására.

II. SZERZŐDÉSMÓDOSÍTÁS TARTALMA

1. Szerződő Felek megállapodnak abban, hogy a Szerződés 1. pont (c) bekezdése helyére az alábbi rendelkezés lép:
„(c) *illegálisan lerakott hulladék elszállítása, kezelése; közterületi kézi hulladékgyűjtő edények ürítése, szelektív hulladékgyűjtő pont felügyelete, üzemeltetése.*”

Ikt.sz.: XXXX/2022

K.sz.: XXXX

2. Szerződő Felek megállapodnak abban, hogy a Szerződés 4.2. pontja helyére az alábbi rendelkezés lép:
„4.2. Az általánydíj mértéke a 2.1. pontban foglalt feladatok vonatkozásában 2022. március hónapra 104.193.422,- Ft + ÁFA, azaz száznégymillió-százkilencvenháromezer-négyyszázhuszonkettő Ft + ÁFA. 2022. március hónapot követően havi 41.415.642,- Ft + ÁFA, azaz negyvenegymillió-négyyszázötvenöt-hatszáznegyvenkettő Ft + ÁFA.”
3. Szerződő Felek megállapodnak abban, hogy a Szerződés 1. melléklet 1.1. zöldterület fenntartás területmeghatározás pontja a kiegészül a következő „D” kategóriával és az abba tartozó temetői zöldterületekkel az alábbiak szerint:

„D” kategóriás területek		Terület mérete (m ²)	Gyakoriság (alkalom)
1	Szentgyörgymezői temető	47050	6
2	Belvárosi temető	16980	6
3	Esztergom-kertvárosi temető	19120	6

III. ZÁRÓ RENDELKEZÉSEK

4. Szerződő felek megállapodnak abban, hogy a Szerződés jelen szerződésmódosítással nem érintett rendelkezései változatlan tartalommal hatályban maradnak.
5. Jelen szerződésmódosítás rendelkezései jelen megállapodás aláírását követő napon lépnek hatályba.
6. Jelen szerződésmódosításban nem szabályozott kérdésekben a Polgári Törvénykönyvről szóló 2013. évi V. törvény vonatkozó rendelkezései irányadóak.

Jelen szerződésmódosítás kettő (2) sorszámozott oldalból áll, azt a Szerződő Felek négy (4) példányban, kölcsönös elolvasás és értelmezés útján, mint akaratukkal mindenben megegyezőt, aláírják.

Melléklet:

1. sz. melléklet: A zöldterületfenntartás feladatellátási területe, valamint a téli útüzemeltetés rendje és ellátási területeinek meghatározását tartalmazó 1.1. melléklet
2. sz. melléklet: Esztergom Város Önkormányzat képviselő-testülete XX/2022. (II.10.) határozata

Esztergom, 2022. február ...

.....
Hernádi Ádám
polgármester
Esztergom Város Önkormányzata

Pénzügyi ellenjegyzés:
.....

Gál Judit
osztályvezető

.....
Balogh Krisztián
ügyvezető
Zöld-Út Esztergom Kft.

Ellenjegyzés:
.....

Schottner Norbert
jegyző

Kaszálás

ár kategóriák:			
Egyszerű kaszálás 13,10 Ft/ m ²	"A" kat.	"B" kat.	
Méretes gaz irtása 14,60 Ft/ m ²	"B" kat.	"C" kat.	
Bozót irtása 20 Ft/ m ²	Egyéb elhanyagolt területek művelésbe vétele		
A munkák elvégzésének átlagos emberigénye:			
Kaszás: 5 fő			
Főnyíró traktor: 2 fő			
Kisegítő munkaező: 6 fő			

"A" kategória	"B" kategória	"C" kategória	Összesen:
329365 m ²	150178 m ²	534841 m ²	1014348 m ²

		Terület mérete (rég mért)	Terület mérete (általunk mért)	Gyakoriság
A' Kategóriás területek				
1	Wesselényi u. - játszótér és környezete	2900 m ²	1250 m ²	10
2	Palatinus-tó partszakasz	10000 m ²	9500 m ²	8
3	Hunyadi s. pálya és környezete	11000 m ²	11000 m ²	10
4	Rozetti Lázár diák u lakópark	5800 m ²	5800 m ²	8
5	Földműves-Dessewffy - Kiss Ernő	2500 m ²	2500 m ²	8
6	Dobó Gimnázium kerítés	740 m ²	820 m ²	8
7	Pór Antal tér	850 m ²	850 m ²	10
8	Kis-Duna sétány-Papnevelde Hrsz.16315/4	1500 m ²	1500 m ²	10
9	Bánomi városrész, áttörés	40515 m ²	40515 m ²	8
10	Martsa Alajos u. Rudinai ltp. és környezete	11200 m ²	11200 m ²	8
11	Erzsébet királyné u. és lakótelep	2530 m ²	2530 m ²	8
12	Budai és Schweidel ltp. - Budai N.A. u.	29300 m ²	29300 m ²	8
13	Schweidel J. u. - Suzuki	11700 m ²	11700 m ²	8
14	Sugár utcai ltp.	3100 m ²	3100 m ²	8
15	Sugár u.	950 m ²	950 m ²	10
16	Móricz Zs. ltp. Játszótér és fitness park	600 m ²	600 m ²	10

17	Móricz Zs. ltp. Egyéb zöldfelület	2600	m ²	2600	m ²	8
18	Körforgalmak (Dorogi u. + Dobogó úti 2.)	500	m ²	500	m ²	8
19	Honvéd temető + játszótér	2900	m ²	2900	m ²	10
20	Aranyhegyi ltp.	30900	m ²	30900	m ²	8
21	Bazilika déli lejtő	14490	m ²	14490	m ²	10
22	Bazilika rámpa	7000	m ²	7000	m ²	10
23	Szent István tér (egyházi terület) opció	23000	m ²	23000	m ²	10
24	Hősök tere + körforgalom	2700	m ²	2700	m ²	8
25	Petőfi utca- Dobogókői út	5200	m ²	5200	m ²	8
26	Béke tér	19050	m ²	19050	m ²	8
27	Batthyány u.-Bajcsy-Zs. u.-Kossuth L. u. - Madách tér	1400	m ²	1400	m ²	10
28	Duna Múzeum környezete- Kölcsey u. - Szt.Tamás u.	500	m ²	1200	m ²	10
29	48-as tér	2500	m ²	2500	m ²	8
30	Pázmány Péter u. - Mindszenty tér	1200	m ²	1400	m ²	10
31	Aradi vértanúk tere - Pöttyös tér –parkoló melletti zöldterület	1100	m ²	1100	m ²	10
32	Szent Tamás-hegy	2850	m ²	2850	m ²	10
33	16328/4 - 16328/6 hrsz. Terület	1400	m ²	1400	m ²	10
34	Táncsics M. u.-Mária V. hídfő	1200	m ²	1200	m ²	10
35	Sissay u. - Simor u. - Malonyai u.	800	m ²	800	m ²	10
36	Erzsébet park	15400	m ²	15400	m ²	10
37	Kompkikötő környezete	4200	m ²	4200	m ²	8
38	Hajóállomás	6420	m ²	6500	m ²	8
39	Árok u. - Palkovics padig	30000	m ²	30000	m ²	8
40	Honvéd temető. - Millennium park játsz. környezete	2500	m ²	2500	m ²	8
41	Aranyhegyi út 19566 és 19567/3 hrsz.	220	m ²	300	m ²	8
42	Etter Jenő utcai játszótér	700	m ²	700	m ²	8
43	Petőfi u. - Honvéd utca sarok	160	m ²	160	m ²	8
44	Fárikúti úti - Fürdő előtti terület	6500	m ²	6500	m ²	8

45	Pilisszentlélek nyírandó területei	7200	m ²	7800	m ²	8
46	Összesen:	329775	m ²	329365	m ²	
B' Kategóriás területek						
1	Palatinus-tó partszakasz	8500	m ²	8500	m ²	6
2	Macskalépcső felüli oldal	15458	m ²	15458	m ²	5
3	Teréz u.	4110	m ²	4110	m ²	6
4	Bem tér	4800	m ²	4800	m ²	6
5	Dobogókői út(Tescotól a Kirchhoff felé)	9800	m ²	9800	m ²	6
6	Szent Anna temető (Csalamádé temető)	21200	m ²	21200	m ²	6
7	Kiss János altábornagy u. - Dorogi u. - városhatáráig	6000	m ²	6000	m ²	6
8	Dobozi u. - Visegrádi u. - városhatáráig	2000	m ²	2000	m ²	6
9	Kis-Duna sétány és 13. előtt	3000	m ²	3000	m ²	6
10	Táti utca – töltés - Csatay u.	1300	m ²	1300	m ²	6
11	Technika Háza körüli meredek rézsű	910	m ²	910	m ²	5
12	Strandfürdő hátsó része	900	m ²	900	m ²	5
13	Honvéd temető - Milleninum park játsz. környezete - egyéb	4800	m ²	4800	m ²	5
14	Bánomi u. - Lidl kereszteződéstől a buszfordulóig	3200	m ²	3200	m ²	6
15	Monteverdi úti ltp. - Monteverdi rézsű	3000	m ²	3000	m ²	5
16	Magyary L. utca	600	m ²	900	m ²	5
17	Vasvári, Új, Bajnok, Könyök, Perc, Löwi, Nap, Esze, Becket, Hegytető, Lépcső, Galamb utcák	3700	m ²	3700	m ²	6
18	Verseghy, Tartsay, Töltés, Szentpál, Pöltemberg, Zsolt N, Eötvös, Lázár, Szegfű, Szentkirályi, Zsák, Miklós, Bajor, Duna utcák	2600	m ²	2600	m ²	5
19	Etter J., Juliánusz u.	2450	m ²	1800	m ²	5
20	Mátyás király utca #1	3000	m ²	3000	m ²	6
21	Ady Endre utca	1100	m ²	1100	m ²	6
22	Galagonyás út	2000	m ²	2000	m ²	6
23	Honvéd utca	1750	m ²	1750	m ²	5
24	Petz testvérek	2000	m ²	2000	m ²	6
25	Fárikúti úti gyepfelületek	26000	m ²	26000	m ²	6

26	Órtorony út	2200	m ²	2200	m ²	5
27	Basaharc szoc. Otthon	3450	m ²	3450	m ²	6
28	Szamarhegy, buszmegálló körüli terület	1200	m ²	1200	m ²	5
29	Pilisszentléleki Pálos kolostor környezete	1000	m ²	1200	m ²	6
30	Féja Géza Közösségi Ház	1400	m ²	1400	m ²	6
31	Molnár sor - Horváth Géza sor	6900	m ²	6900	m ²	6
	Összesen:	150328		150178		
C' Kategóriás területek						
1	Palatinus-tó partszakasz	5000	m ²	5000	m ²	4
2	Bazilika északi oldal	13987	m ²	13987	m ²	3
3	Táti u. egyéb	2400	m ²	2400	m ²	4
4	16315/4 hrsz. (Mattyasovszky bástya / Hévízi erőd)	1500	m ²	1500	m ²	4
5	Gesztenye fasor -Gőzhajó utca- Helischer u.	9700	m ²	9700	m ²	4
6	Bánomi részsű #1- alsó traktus	2400	m ²	2400	m ²	4
7	Bánomi részsű #2	6900	m ²	6900	m ²	2
8	Vaskapui út komplett 2-2,5 m sávban	12300	m ²	12300	m ²	4
9	Mátyás király utca # 2	5000	m ²	5000	m ²	4
10	Felső-Kenderesi út	1000	m ²	1000	m ²	4
11	Jópásztor utca	1400	m ²	1400	m ²	4
12	Kálvária utca	400	m ²	400	m ²	4
13	Kenderesi utca	1000	m ²	1000	m ²	4
14	Mathiász utca	600	m ²	600	m ²	4
15	Mély út	1000	m ²	1000	m ²	4
16	Siszler utca	700	m ²	700	m ²	4
17	Szentgyörgymezői utcák	13000	m ²	13000	m ²	4
18	Szentgyörgymező : Telegdy játszótér, lakótömbök körüli terület, 15841,15842 hrsz., Rozetti ltp., 15003/4 hrsz.	5000	m ²	5000	m ²	5
19	Gépgyár utca Vas utca	2030	m ²	2030	m ²	4

1.1. zöldterületfenntartás területmeghatározása

1. melléklet

20	Fárikúti út parkoló területe	350	m ²	350	m ²	4
21	Schmidt villa	28200	m ²	28200	m ²	3
22	Esztergom - Kertváros Vasútsor buszforduló	100	m ²	100	m ²	4
23	Kesztölczi ltp.	3000	m ²	3000	m ²	5
24	Eperjes úti zóldsávok	500	m ²	500	m ²	4
25	Kertvárosi részönkormányzat területe	150	m ²	150	m ²	4
26	Szalézi ltp.	12000	m ²	1200	m ²	4
27	Sátorkő úti buszforduló	700	m ²	700	m ²	3
28	Sándormajor	1500	m ²	1500	m ²	4
29	Kőrösi Cs. S. u. - Kenyérmező-méhesvölgy utca	4500	m ²	4500	m ²	4
30	Németh László u. 604/18 hrsz.	4800	m ²	4800	m ²	3
31	Székely Mihály utca	23315	m ²	23315	m ²	4
32	Esztergom-Kertváros, Damjanich J.u. - vasút által határolt terület	30639	m ²	30639	m ²	5
33	BMX pálya	8000	m ²	8000	m ²	4
34	Szentgyörgymezői temető melletti terület #1	4000	m ²	4000	m ²	4
35	Szentgyörgymezői temető melletti terület #2	14000	m ²	14000	m ²	2
36	Vaskapu utca 36.	570	m ²	570	m ²	3
37	Kerékpár út két oldala	14000	m ²	14000	m ²	4
38	Csenkei út	6100	m ²	6100	m ²	3
39	Szentgyörgymező 0944/1 hrsz.	14500	m ²	14500	m ²	2
40	Szentgyörgymező 0934/1 hrsz.	2000	m ²	2000	m ²	4
41	Szentgyörgymező 0935 hrsz.	14500	m ²	14500	m ²	2
42	Vadvirág kemping, Buszforduló, Kettőspince sor	11500	m ²	11500	m ²	2
43	Töltés utca: 16855,16853/4,16854/2 hrsz.	2750	m ²	2750	m ²	2
44	19930 hrsz, kápolna mögött	650	m ²	650	m ²	5
45	Dobogókői út KPM után	5350	m ²	5350	m ²	2
46	Schweidel József utca +rutinpálya (18180/12, 18174/2, 18160, 17178 hrsz.)	25000	m ²	25000	m ²	2
47	Táti úti - SZIM gyár mögötti terület	12000	m ²	12000	m ²	2

48	18201/5, 18201/6, 18201/7, 18201/8, 18201/9, 18196, 18181 hrsz.	46000	m ²	46000	m ²	2
49	20381, 20353/24, 20353/27, 20353/5, 20353/26, 20353/21, 20377/17, 20377/33 hrsz.	44500	m ²	44500	m ²	2
50	44348 hrsz.	13670	m ²	13670	m ²	2
51	Ságvári telep - Petz testvérek közti terület	20000	m ²	20000	m ²	2
52	Vasútsor: 154 hrsz.	1700	m ²	1700	m ²	3
53	Kertváros- Hrsz.: 0474/18, 0/54, 1/45	19700	m ²	19700	m ²	2
54	Lakópark, Suzuki út felé eső Önk. területek: 30026, 30004, 20359/6 hrsz.	40000	m ²	40000	m ²	2
55	Szalézi ltp. melletti futballpálya	14750	m ²	14750	m ²	3
56	Hrsz.: 0508/24, 0508/55, 0508/51, 0508/47, 0508/31, 0508/28, 0508/26	15330	m ²	15330	m ²	2
	Összesen:	545641		534841		
D" kategóriás területek						
1	Szentgyörgymezői temető	47050	m ²	47050		6
2	Belvárosi temető	16980	m ²	16980		6
3	Esztergom-kertvárosi temető	19120	m ²	19120		6

Évelőágyás gondozás


Sz.	Megnevezés	Terület mérete		Növényzet szerkezete	Munkafolyamat
1.	Kertváros Palatinusz tó előtti területek	380	m ²	Évelők	Gyommentesítés, locsolás, növényvédelem, metszés, gallyazás
2.	Damjanich utcai körforgalom	120	m ²	Vegyes	Gyommentesítés, locsolás, növényvédelem, metszés, gallyazás, ültetés (tavasz, ősz)
3.	Kiss J. alt. utca - körforgalom	133	m ²	Évelők	Gyommentesítés, locsolás, növényvédelem, metszés, gallyazás
4.	Magvető tér ágyásai	220	m ²	Évelők	Gyommentesítés, locsolás, növényvédelem, metszés, gallyazás
5.	Hősök tere körforgalom	690	m ²	Vegyes	Gyommentesítés, locsolás, növényvédelem, metszés, gallyazás, ültetés (tavasz, ősz)
6.	Mentőállomás előtti terület	510	m ²	Vegyes	Gyommentesítés, locsolás, növényvédelem, metszés, gallyazás, ültetés (tavasz, ősz)
7.	Széchenyi tér magaságásai	530	m ²	Vegyes	Gyommentesítés, locsolás, növényvédelem, metszés, gallyazás, ültetés (tavasz, ősz)

8.	Bástya parkoló zöld szigetei	210	m ²	Évelők	Gyommentesítés, locsolás, növényvédelem, metszés, gallyazás,
9.	Pöttyös tér évelőágyásai	420	m ²	Vegyes	Gyommentesítés, locsolás, növényvédelem, metszés, gallyazás, ültetés (tavasz, ősz)
10.	Aradi vértanúk téri játszótér környezete	85	m ²	Évelők	Gyommentesítés, locsolás, növényvédelem, metszés, gallyazás,
11.	Mindszenty tér	145	m ²	Vegyes	Gyommentesítés, locsolás, növényvédelem, metszés, gallyazás, ültetés (tavasz, ősz)
12.	Árpád-házi Szent Erzsébet és Erzsébet szobor	180	m ²	Vegyes	Gyommentesítés, locsolás, növényvédelem, metszés, gallyazás, ültetés (tavasz, ősz)
13.	Szent István tér meglévő és leendő ágyásai	8600	m ²	Vegyes	Gyommentesítés, locsolás, növényvédelem, metszés, gallyazás, ültetés (tavasz, ősz)
14.	Iskola utca- Basa utca csomópont ágyásai	750	m ²	Vegyes	Gyommentesítés, locsolás, növényvédelem, metszés, gallyazás, ültetés (tavasz, ősz)
15.	Dessewffy Arisztid utca ágyásai	380	m ²	Vegyes	Gyommentesítés, locsolás, növényvédelem, metszés, gallyazás, ültetés (tavasz, ősz)
16.	Honvéd temető	1725	m ²	Évelők	Gyommentesítés, locsolás, növényvédelem, metszés, gallyazás,
17.	Hunyadi J. utca	1500	m ²	Évelők	Gyommentesítés, locsolás, növényvédelem, metszés, gallyazás,
18.	Dobó Katalin gimnázium előtti terület	310	m ²	Évelők	Gyommentesítés, locsolás, növényvédelem, metszés, gallyazás,
19.	Bánomi úti körforgalom környezet	290	m ²	Évelők	Gyommentesítés, locsolás, növényvédelem, metszés, gallyazás,
20.	Esze T.-Bánfi L. csomópont környezete	95	m ²	Évelők	Gyommentesítés, locsolás, növényvédelem, metszés, gallyazás,
21.	Kölcsey-Petőfi-Népkert utca környezete	300	m ²	Évelők	Gyommentesítés, locsolás, növényvédelem, metszés, gallyazás,
22.	Petőfi-Arany-Babits utcák környezete	450	m ²	Évelők	Gyommentesítés, locsolás, növényvédelem, metszés, gallyazás,
23.	Körforgalom-Tesco	410	m ²	Évelők	Gyommentesítés, locsolás, növényvédelem, metszés, gallyazás,
24.	Szent Anna temető ágyásai	45	m ²	Évelők	Gyommentesítés, locsolás, növényvédelem, metszés, gallyazás,

25.	Körforgalom-Praktiker	120	m ²	Évelők	Gyommentesítés, locsolás, növényvédelem, metszés, gallyazás,
26.	Mátyás király utca-körforgalom 1	122	m ²	Évelők	Gyommentesítés, locsolás, növényvédelem, metszés, gallyazás,
27.	Mátyás király utca-körforgalom 2	375	m ²	Évelők	Gyommentesítés, locsolás, növényvédelem, metszés, gallyazás,
28.	Bem tér évelőágyásai	480	m ²	Évelők	Gyommentesítés, locsolás, növényvédelem, metszés, gallyazás,
29.	Baros Gábor utca ágyásai	350	m ²	Évelők	Gyommentesítés, locsolás, növényvédelem, metszés, gallyazás,
30.	Szent Anna plébánia előtti terület	110	m ²	Évelők	Gyommentesítés, locsolás, növényvédelem, metszés, gallyazás,
31.	48-as tér és környezete	450	m ²	Évelők	Gyommentesítés, locsolás, növényvédelem, metszés, gallyazás,
32.	Dózsa György tér	895	m ²	Évelők	Gyommentesítés, locsolás, növényvédelem, metszés, gallyazás,
33.	Várhegy déli lejtő ágyásai	1800	m ²	Vegyes	Gyommentesítés, locsolás, növényvédelem, metszés, gallyazás, ültetés (tavasz, ősz)
	összesen	23180	m²		



Esztergom Város Önkormányzata



Jegyzőkönyvi kivonat

Esztergom Város Önkormányzat képviselő-testülete
2022. február 10-i nyílt ülésének jegyzőkönyvéből

A Képviselő-testület 9 igen és 2 tartózkodás szavazat mellett az alábbi határozatot hozta:

Esztergom Város Önkormányzat képviselő-testülete 49/2022. (II.10.) határozata

Döntés a Zöld-Út Esztergom Kft. közszolgáltatási szerződésének módosításáról

1. Esztergom Önkormányzat képviselő-testülete úgy dönt, hogy a Zöld-Út Esztergom Kft. (székhely: 2500 Esztergom, Deák Ferenc u. 4.; c.j: 11-09-011769; adószám: 137722853-2-11; képviseli: Balogh Krisztián ügyvezető) közszolgáltatási szerződésének 4. számú módosítását – a határozat mellékletét képező tartalommal – elfogadja.
2. Esztergom Város Önkormányzat képviselő-testülete felhatalmazza a Polgármestert a szerződés módosítás aláírására.
3. Esztergom Város Önkormányzat képviselő-testülete felkéri a Polgármester útján a Jegyzőt, hogy az Önkormányzat 2022. évi költségvetésének tervezése során gondoskodjon az 1. pontban hivatkozott szerződésmódosítás pénzügyi fedezetének betervezéséről évi bruttó 708.940.721, - Ft összegben.

Felelős: Hernádi Ádám polgármester, Schottner Norbert jegyző

Határidő: a szerződés módosítás aláírására a döntést követő 30 napon belül
a pénzügyi fedezet betervezésére a 2022. évi költségvetés elfogadásáig

Hernádi Ádám
polgármester

Schottner Norbert
jegyző



